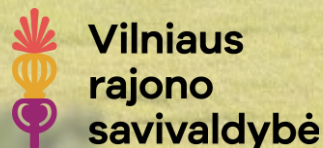


# 2024-2029 M. VILNIAUS MIESTO TVARIOS PLĖTROS STRATEGIJOS *PROJEKTAS*



2024 m. kovo 21 d.

# Strategijos rengimo teisinis pagrindas

---

- Tvarios miesto plėtros strategija įgyvendinama pagal 2021–2027 metų Europos Sąjungos fondų investicijų programos (toliau – ESFIP) finansavimą.\*
- Tvarios miesto plėtros strategijos rengimą reglamentuoja Tvarios miesto plėtros strategijų ir funkcinų zonų strategijų rengimo ir įgyvendinimo stebėsenos tvarkos aprašas.\*\*
- Tvarios miesto plėtros strategija rengiama ir įgyvendinama siekiant tvarios regiono centro plėtros, integruotai sprendžiant socialinius, ekonominius ir aplinkos bei klimato kaitos iššūkius.\*\*
- Strategijai įgyvendinti taikomas integruotų teritorinių investicijų metodas, prisidedant prie ESFIP 5-ojo prioriteto „Piliečiams artimesnė Lietuva“ ir 4-ojo prioriteto „Socialiai atsakingesnė Lietuva“ įgyvendinimo.
- Strategijos tikslui pasiekti yra nustatomi uždaviniai. Uždaviniams įgyvendinti yra identifikuojami veiksmai, kurie yra įgyvendinami pagal regioninės pažangos priemonės 01-004-07-02-01 (RE) „Pagerinti viešųjų paslaugų prieinamumą, darbo vietų pasiekiamumą ir tam reikalingų išteklių naudojimo efektyvumą“ gairių reikalavimus bei kitas regionines priemones.\*\*\*

\*2021–2027 metų Europos Sąjungos fondų investicijų programa (2023-06-05 Nr. C(2023)3762): <https://2021.esinvesticijos.lt/dokumentai/2021-2027-metu-europos-sajungos-fondu-investiciju-programa>

\*\*Tvarios miesto plėtros strategijų ir funkcinų zonų strategijų rengimo ir įgyvendinimo stebėsenos tvarkos aprašas (2023-01-19 Nr. 2023-00962): <https://e-seimas.lrs.lt/portal/legalAct/lt/TAD/7e024831983911edb55e9d42c1579bdf?jfwid=-xmztikig8>

\*\*\*Regioninė pažangos priemonė 01-004-07-02-01 (RE) „Pagerinti viešųjų paslaugų prieinamumą, darbo vietų pasiekiamumą ir tam reikalingų išteklių naudojimo efektyvumą“ (2023-04-07 Nr. 2023-06881): <https://e-seimas.lrs.lt/portal/legalAct/lt/TAD/10f1b390d57c11ed9b3c9397e1236c2a/asr>

Kitos regioninės pažangos priemonės:

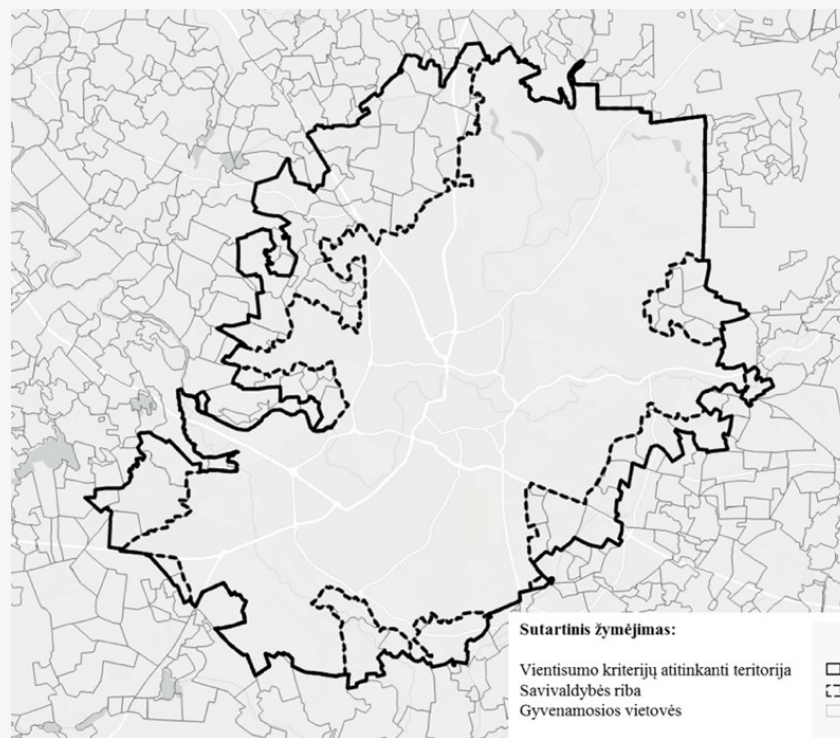
- Regioninė pažangos priemonė Nr. 11-001-02-10-03 (RE) „Gerinti kokybiškų visuomenės sveikatos paslaugų prieinamumą regionuose“ (2023-05-30 Nr. 2023-10492): <https://e-seimas.lrs.lt/portal/legalAct/lt/TAD/c87dd706ff2011edbcb0bd16e3a4d3b97/asr>
- Regioninė pažangos priemonė Nr. 12-003-03-01-23 (RE) „Padidinti ugdymo prieinamumą atskirtį patiriantiems vaikams“ (2022-09-30 Nr. 2022-19988): <https://e-seimas.lrs.lt/portal/legalAct/lt/TAD/a638e31240f311edb47f0036855e731/asr>
- Regioninė pažangos priemonė Nr. 12-003-03-02-17 (RE) „Plėtoti įvairialypį švietimą vykdant visos dienos mokyklų veiklą“ (2022-10-13 Nr. 2022-20836): <https://e-seimas.lrs.lt/portal/legalAct/lt/TAD/d33cc4a04b2d11edb7269d52b4d4fd38/asr>

## Strategijos teritorija

Vilniaus miesto tvarios plėtros strategija (VMTPS) įgyvendinama vientisumo kriterijų atitinkančioje teritorijoje, kuri apima gyvenamąsias vietas Vilniaus miesto savivaldybėje bei nustatytas gyvenamąsias vietas Trakų rajono ir Vilniaus rajono savivaldybėse.

Ši teritorija nustatyta Tvarios miesto plėtros strategijų ir funkcinių zonų strategijų rengimo ir įgyvendinimo stebėsenos tvarkos aprašo 5 priede.\*

Savivaldybė	Plotas	Gyventojų sk.
Vilniaus miesto savivaldybė	401 km <sup>2</sup>	593 tūkst.
Vilniaus rajono savivaldybė	121 km <sup>2</sup>	44.3 tūkst.
Trakų rajono savivaldybė	16 km <sup>2</sup>	11.5 tūkst.



\*Pagal Georeferencinio pagrindo kadastro erdvių duomenų rinkinį (GRPK) (Georeferencinio pagrindo kadastro erdvių duomenų rinkinio specifikacija patvirtinta Lietuvos Respublikos žemės ūkio ministro 2017 m. gruodžio 29 d. įsakymu Nr. 3D-850 „Dėl Georeferencinio pagrindo kadastro erdvių duomenų rinkinio specifikacijos ir georeferencinio pagrindo žemėlapių specifikacijos patvirtinimo“) ir valstybės įmonės Registrų centro skelbiamu atvirųjų duomenų rinkinį „Gyvenamųjų vietovių ribos“ nustatomos miesto ir priemiesčio nenutrūkstamai užstatytos teritorijos. Tokiomis teritorijomis laikomos Vilniaus <..> m. sav. teritorijos ir gyvenamosios vietovės, kurias su šia savivaldybe jungia tie patys arba ne didesniu kaip 50 metrų atstumu nutolę infrastruktūros objektai (jų grupės) ir kurių santykis su atitinkamos gyvenamosios vietovės plotu yra ne mažesnis kaip 5 proc.“

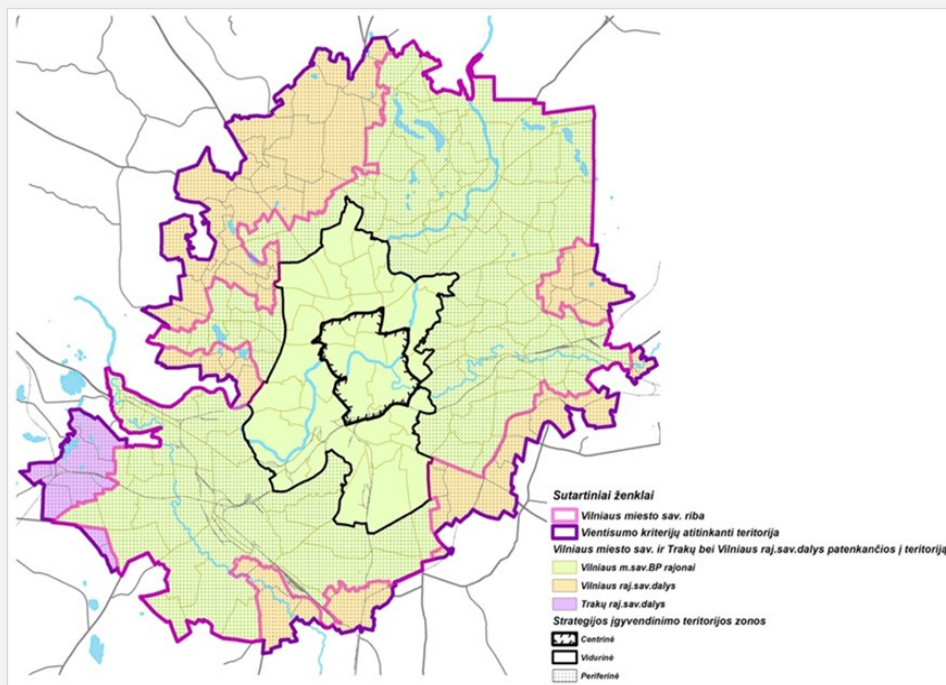
## Teritorijos analizė. Problematika.

---

### Sprendžiama problema: Netolygus gyventojų gyvenimo kokybės užtikrinimas

Išskiriamos trys Strategijos įgyvendinimo teritorijos struktūros zonos ir jų problematika:

- Centrinė zona
- Vidurinė zona
- Periferinė zona

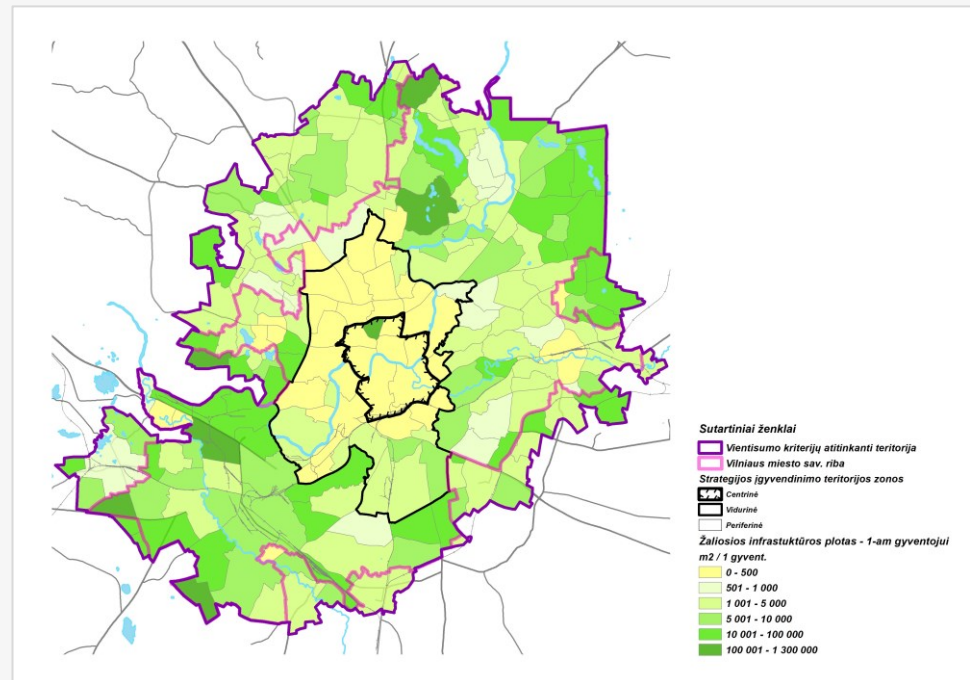


Strategijos įgyvendinimo teritorijos struktūros zonos

# Teritorijos analizė. Problematika.

## Nepakankamai patraukli gyvenamoji aplinka.

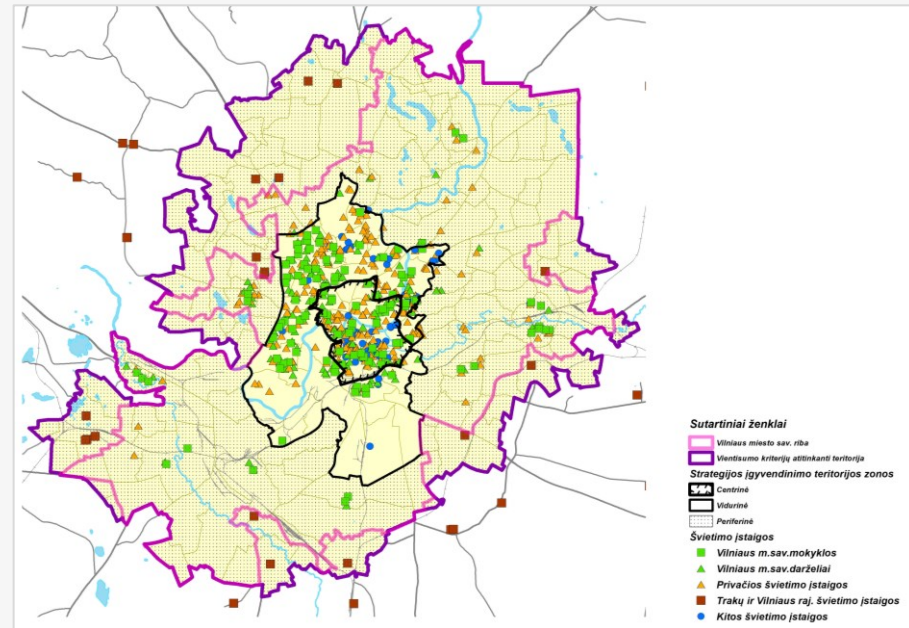
- Žaliosios infrastruktūros plotai yra netolygiai išsidėstę.
- Centrinė ir vidurinė zonos pasižymi didele žaliųjų erdvių apkrova.
- Vidurinėje zonoje trūksta prieinamų kokybiškų žaliųjų ir gyventojų poreikius išpildančių rekreacinių erdvių (vaikų žaidimų aikštelių, pasivaikščiojimo takų, sporto infrastruktūros).



Žaliosios infrastruktūros plotas, tenkantis 1 gyv. Strategijos įgyvendinimo teritorijoje, 2021 m

## Teritorijos analizė. Problematika. Švietimo paslaugų prieinamumo trūkumas

- Švietimo įstaigos yra netolygiai išsidėsčiusios Strategijos įgyvendinimo teritorijoje.
- Periferinės zonos gyventojams dėl švietimo įstaigų trūkumo tenka vežti vaikus į švietimo įstaigas didesnius atstumus nei vidurinės ir centrinės zonos gyventojams.
- Švietimo paslaugos nėra tolygiai prieinamos specialiuosius ugdymosi poreikius turintiems vaikams ir vaikams, turintiems negalią.



Švietimo įstaigų išsidėstymas Strategijos įgyvendinimo teritorijoje, 2021 m.

## Prastėjanti visuomenės sveikata ir psichologinė būklė

- Strategijos įgyvendinimo teritorijoje yra visuomenės sveikatos sričių (pvz. psichologinė sveikata), kurių ilgalaikė raidos kryptis yra blogėjanti.
- Narkotinių medžiagų vartojimas plinta tarp pažeidžiamų grupių asmenų.

## Teritorijos analizė. Problematika. Išvados

---

Strategijos įgyvendinimo teritorija pasižymi netolygumais, lemiančiais **skirtingą gyventojų gyvenimo kokybę**:

- Vidurinė teritorijos zona pasižymi nepakankamai kokybiška gyvenamąja aplinka.
- Periferinėje teritorijos zonoje švietimo įstaigų tinklas nėra pakankamas.
- Visuomenės sveikata tarp pažeidžiamų asmenų grupių yra prastėjanti.

## Teritorijos silpnybių, galimybių ir grėsmių (SSGG) analizė

### Problema: Netolygus gyventojų gyvenimo kokybės užtikrinimas

Silpnybės	Stiprybės
Nepakankamai patraukli gyvenamoji aplinka	Žaliosios infrastruktūros vystymo ir konversijos potencialas
Netolygiai prieinamos švietimo paslaugos	Augantys švietimo įstaigų žmogiškieji ištekliai ir kompetencijos
Prastėjanti visuomenės sveikata ir psichologinė būklė	Vilniaus miesto savivaldybės visuomenės sveikatos biuro vykdoma veikla ir kompetencijos
Galimybės	Grėsmės
Įvairių ES klimato kaitos / aplinkosaugos iniciatyvų įgyvendinimas	Europos ir pasaulio geopolitiniai įvykiai ir neramumai
Švietimo reformos įgyvendinimas; Lietuvos įtraukties švietime centro veikla	Besikeičiantys darbo modeliai ir metodai
	Naujų psichotropinių ir narkotinių medžiagų atsiradimas ir jų prieinamumas



# Strategijos tikslas ir uždaviniai

---

## Tikslas

- Tikslas - gyventojų gyvenimo kokybės gerinimas
- Tikslas poveikio rodiklis - suaugusiųjų, kurie vertina savo gyvenimo kokybę kaip gerą arba labai gerą, dalis (procentais)
- 2022 m. - 66.2%; 2026 m. - 68%; 2030 m. - 72%

## Uždaviniai

1. Didinti gyvenamųjų rajonų patrauklumą
2. Gerinti švietimo paslaugų prieinamumą
3. Stiprinti visuomenės sveikatą ir psichologinę gerovę

## Strategijos veiksmai

- Strategijos uždavinių įgyvendinimui numatyta 17 veiksmų.
- Strategijos veiksmais prisidedama prie ESFIP 5-ojo prioriteto „Piliečiams artimesnė Lietuva“ ir 4-ojo prioriteto „Socialiai atsakingesnė Lietuva“ įgyvendinimo.

Veiksmai pagal prioritetų uždavinius	Preliminarus veiksmų finansavimo poreikis, €			
	Bendras lėšų poreikis, €	Iš jų:		
		ES fondų lėšos	Lietuvos Respublikos VB bendrojo finansavimo lėšos	Savivaldybės (-ių) biudžeto (-ų) lėšos
<b>5-ojo prioriteto 5.1 uždaviniui</b>	<b>67,160,061</b>	<b>30,034,440</b>	<b>15,657,221</b>	<b>21,468,401</b>
<i>Vilniaus miesto savivaldybei</i>	<i>60,760,061</i>	<i>26,834,440 (89%)</i>	<i>13,417,221</i>	<i>20,508,401</i>
<i>Trakų rajono savivaldybei</i>	<i>2,400,000</i>	<i>1,200,000 (4%)</i>	<i>840,000</i>	<i>360,000</i>
<i>Vilniaus rajono savivaldybei</i>	<i>4,000,000</i>	<i>2,000,000 (7%)</i>	<i>1,400,000</i>	<i>600,000</i>
<b>4-ojo prioriteto 4.5 uždaviniui</b>	<b>9,073,018</b>	<b>4,536,509</b>	<b>2,268,254</b>	<b>2,268,254</b>
<b>4-ojo prioriteto 4.8 uždaviniui</b>	<b>1,593,045</b>	<b>796,522</b>	<b>398,261</b>	<b>398,261</b>
<b>Iš viso:</b>	<b>77,826,124</b>	<b>35,367,471</b>	<b>18,323,736</b>	<b>24,134,916</b>

Finansavimo intensyvumas pagal finansavimo gaires		
Savivaldybė	ES lėšos ir LR VB bendrojo finansavimo lėšos	Savivaldybės (-ių) biudžeto (-ų) lėšos
Vilniaus miesto sav.	Ne daugiau nei 75%	Ne mažiau nei 25%
Trakų rajono sav. ir Vilniaus rajono sav.	Ne daugiau nei 85%	Ne mažiau nei 15%

## Strategijos veiksmai.

### 1. Uždavinys: Didinti gyvenamųjų rajonų patrauklumą (1/8)

---

#### Viešosios erdvės Šv. Stepono gatvėje ir Šv. Stepono gatvės atkarpos sutvarkymas (konversija)

Šv. Stepono gatvėje numatoma konvertuoti buvusią pramoninę vietą į viešąją žaliąją erdvę, pritaikant ją gyventojų laisvalaikiui. Viešojoje erdvėje planuojama įrengti želdynus, vaikų žaidimų zoną ir kt. Viešojoje erdvėje bus rekonstruojamas pastatas, kuriame bus vykdoma neformaliojo vaikų švietimo veikla.

Taip pat bus modernizuojama Šv. Stepono gatvės atkarpa, pritaikant ją transportui, dviračiams ir pėstiesiems.



Planuojami įgyvendinimo terminai: 2025 m. I ketv. – 2027 m. III ketv.

Preliminarus bendras finansavimo poreikis: 8,997,495 € (iš jų – 4,498,747 € ES fondų lėšos).

Daugiau informacijos: <https://vilnius.lt/naujai-irengiami-ir-tvarkomi-zeldynai/sv-stepono-skvero-ir-jo-prieigu-rekonstravimas/>

## Strategijos veiksmai.

### 1. Uždavinys: Didinti gyvenamųjų rajonų patrauklumą (2/8)

---

#### Viršuliškių pietinės dalies atgaivinimas, sutvarkant viešąją erdvę tarp J. Rutkausko g. ir Pilaitės pr.

Viešojoje erdvėje tarp J. Rutkausko g. ir Pilaitės pr. numatoma įrengti pasivaikščiojimo takus, šunų vedžiojimo aikštelę, vaikų žaidimų aikštelę, sporto įrenginius bei kitus gyventojų rekreacijai svarbius elementus.

Planuojami įgyvendinimo terminai:  
2024 m. IV ketv. – 2026 m. II ketv.

Preliminarus bendras finansavimo poreikis: 648,089 € (iš jų – 324,045 € ES fondų lėšos).



## Strategijos veiksmai.

### 1. Uždavinys: Didinti gyvenamųjų rajonų patrauklumą (3/8)

---

#### Naujininkų šiaurinės dalies atgaivinimas, įrengiant viešąją erdvę šalia Tūkstantmečio g. bei Dariaus ir Girėno g.

Planuojama įrengti viešąją erdvę šalia Tūkstantmečio g. bei Dariaus ir Girėno g. (teritorijoje tarp Šaltkalvių g. ir Prūsų g.). Viešoji erdvė bus dalinama į tris pagrindines funkcines zonas: 1) Promenada su poilsio, žaidimų ir sporto įrenginiais ir kt. – viršutinė terasa; 2) Pasivaikščiavimo, ramaus poilsio, apžvalgos takai su aikštelėmis esamame šlaite; 3) Bendruomenės daržai.



Planuojami įgyvendinimo terminai: 2025 m. I ketv. – 2026 m. III ketv.

Preliminarus bendras finansavimo poreikis: 1,176,705 € (iš jų – 588,353 € ES fondų lėšos).

Daugiau informacijos: <https://vilnius.lt/naujai-irengiami-ir-tvarkomi-zeldynai/teritorija-salia-tukstantmecio-ir-dariaus-ir-gireno-gatviu/>

## Strategijos veiksmai.

### 1. Uždavinys: Didinti gyvenamųjų rajonų patrauklumą (4/8)

---

#### Verkių seniūnijoje Jeruzalės rajono atgaivinimas, įrengiant viešąją erdvę abipus Maumedžių g.

Numatoma įrengti viešąją erdvę abipus Maumedžių gatvės. Viešojoje erdvėje bus įrengiama ramaus poilsio zona – bendruomenės parkas, taip pat susibūrimo erdvė, žaidimų pieva vaikams, pasivaikščiojimo takai ir kt.

Planuojami įgyvendinimo terminai:  
2025 m. I ketv. – 2026 m. IV ketv.

Preliminarus bendras finansavimo poreikis: 1,827,147 € (iš jų – 913,573 € ES fondų lėšos).



## Strategijos veiksmai.

### 1. Uždavinys: Didinti gyvenamųjų rajonų patrauklumą (5/8)

---

#### Naujamiesčio rytinės dalies atgaivinimas, sutvarkant viešąją erdvę tarp Mortos g. ir T. Ševčenkos g.

Planuojama sutvarkyti viešąją erdvę tarp Mortos g. ir T. Ševčenkos g. Viešojoje erdvėje bus įrengta edukacinė erdvė, kurioje bus supažindinama su gaisrininkų darbu. Viešojoje erdvėje taip pat bus įrengiama vaikų žaidimų aikštelė, sporto įrenginių aikštelė, pėsčiųjų takai ir kt.

Planuojami įgyvendinimo terminai:  
2025 m. I ketv. – 2027 m. II ketv.

Preliminarus bendras finansavimo poreikis: 1,128,175 € (iš jų – 564,087 € ES fondų lėšos).



Daugiau informacijos: <https://vilnius.lt/naujai-irengiami-ir-tvarkomi-zeldynai/florijono-skveras/>

## Strategijos veiksmai.

### 1. Uždavinys: Didinti gyvenamųjų rajonų patrauklumą (6/8)

---

#### **Rasų seniūnijos teritorijos, esančios netoli geležinkelio stoties, atgaivinimas, sutvarkant viešąją erdvę prie Liepkalnio g. ir Pelesos g. sankirtos**

Viešojoje erdvėje planuojama sutvarkyti pėsčiųjų takus, įrengti vaikų žaidimų aikštelę, čiuožyklą, sporto aikštelę, bendruomenės aikštę (pritaikytą renginiams) ir kt. Viešojoje erdvėje bus įrengiamas apšvietimas, vaizdo stebėjimo kameros.

Planuojami įgyvendinimo terminai:  
2025 m. I ketv. – 2027 m. II ketv.

Preliminarus bendras finansavimo poreikis: 898,860 € (iš jų – 449,430 € ES fondų lėšos).



Daugiau informacijos: <https://vilnius.lt/naujai-irengiami-ir-tvarkomi-zeldynai/teritorija-tarp-pelesos-ir-liepkalnio-g/>



## Strategijos veiksmai.

### 1. Uždavinys: Didinti gyvenamųjų rajonų patrauklumą (7/8)

---

#### Žirmūnų šiaurinės dalies atgaivinimas, įrengiant viešąją erdvę

Numatoma viešojoje erdvėje, adresu Žirmūnų g.111B, įrengti poilsio zoną, sporto zoną su mokomuoju dviračių taku, sporto aikštyną, rekreacines erdves, pavėsines, bendruomenės susibūrimo vietas ir kt.

Planuojami įgyvendinimo terminai: 2025 m. I ketv. – 2026 m. III ketv.

Preliminarus bendras finansavimo poreikis: 1,772,584 € (iš jų – 886,292 € ES fondų lėšos).



## Strategijos veiksmai.

### 1. Uždavinys: Didinti gyvenamųjų rajonų patrauklumą (8/8)

---

#### Šeškinės pietrytinės dalies atgaivinimas, sutvarkant viešąją erdvę ties Geležinio Vilko g. ir Ukmergės g.

Numatoma sutvarkyti viešąją erdvę ties Geležinio Vilko g. ir Ukmergės g. Viešojoje erdvėje bus įrengiami vaikščiojimo/pažintiniai takai, dviračių takai ir kt., bus sutvarkoma teritorija.

Planuojami įgyvendinimo terminai: 2025 m. II ketv. – 2029 m. I ketv.

Preliminarus bendras finansavimo poreikis: 7,200,006 € (iš jų – 3,600,003 € ES fondų lėšos).



Daugiau informacijos: <https://vilnius.lt/naujai-irengiami-ir-tvarkomi-zeldynai/seskinės-komplekso-prieigos-mamuto-parkas/>

## Strategijos veiksmai.

### 2. Uždavinys: Gerinti švietimo paslaugų prieinamumą (1/2)

#### Švietimo paslaugų prieinamumo didinimas, pastatant švietimo įstaigas

Planuojama statyti švietimo įstaiga ir jos aprašymas	Savivaldybė	Planuojami įgyvendinimo terminai	Preliminarus bendras finansavimo poreikis
Progimnazija Bajoruose (I-VIII klasės), kurioje bus įgyvendinamos bendrojo ugdymo programos: priešmokyklinio ugdymo, pradinio ugdymo ir pagrindinio ugdymo programos.	Vilniaus miesto savivaldybė	2024 m. IV ketv. - 2026 m. IV ketv.	24,811,000 € (iš jų – 12,405,500 € ES fondų lėšos)
Vaikų lopšelis-darželis Tolminkiemio gatvėje, kuriame bus įrengta 16 ikimokyklinio ir priešmokyklinio ugdymo grupių. Darželį galės lankyti iki 320 vaikų.	Vilniaus miesto savivaldybė	2024 m. IV ketv. - 2025 m. II ketv.	12,300,000 € (iš jų – 2,604,410 € ES fondų lėšos)
Vaikų darželis Trakų raj. Dobrovolės kaime, kurį galės lankyti apie 60 vaikų.	Trakų rajono savivaldybė	2025 m. II ketv. - 2027 m. IV ketv.	2,400,000 € (iš jų – 1,200,000 € ES fondų lėšos)
Vilniaus r. Nemėžio šv. Rapolo Kalinausko gimnazijos priestatas (apie 2700 m <sup>2</sup> ), kuriame bus 12 pradinių klasių, 3 priešmokyklinio ugdymo grupės.	Vilniaus rajono savivaldybė	2024 m. III ketv. - 2027 m. III ketv.	4,000,000 € (iš jų – 2,000,000 € ES fondų lėšos)

## Strategijos veiksmai.

### 2. Uždavinys: Gerinti švietimo paslaugų prieinamumą (2/2)

#### Švietimo paslaugų prieinamumo didinimas specialiųjų poreikių vaikams ir neįgaliesiems

Planuojamo veiksmo pavadinimas	Savivaldybė	Planuojami įgyvendinimo terminai	Preliminarus bendras finansavimo poreikis
Aplinkų, pritaikytų įtraukiojo ugdymo organizavimui sukūrimas taikant universalaus dizaino principus Vilniaus Vyturio pradinėje mokykloje	Vilniaus miesto savivaldybė	2025 m. II ketv. - 2026 m. IV ketv.	1,462,600 € (iš jų – 731,300 € ES fondų lėšos)
Aplinkų, pritaikytų įtraukiojo ugdymo organizavimui ir visos dienos mokyklų veiklai sukūrimas taikant universalaus dizaino principus Vilniaus Šeškinės pradinėje mokykloje	Vilniaus miesto savivaldybė	2025 m. II ketv. - 2026 m. IV ketv.	2,231,808 € (iš jų – 1,115,904 € ES fondų lėšos)
Aplinkų, pritaikytų įtraukiojo ugdymo organizavimui ir visos dienos mokyklų veiklai sukūrimas taikant universalaus dizaino principus Vilniaus Adomo Mickevičiaus licėjuje	Vilniaus miesto savivaldybė	2025 m. II ketv. - 2026 m. IV ketv.	4,748,610 € (iš jų – 2,374,305 € ES fondų lėšos)
Aplinkų, pritaikytų neįgaliųjų ir spec. poreikių moksleivių ugdymo organizavimui sukūrimas taikant universalaus dizaino principus Vilniaus „Vilties“ specialiojoje mokykloje-daugiafunkciame centre	Vilniaus miesto savivaldybė	2024 m. II ketv. - 2025 m. IV ketv.	630,000 € (iš jų – 315,000 € ES fondų lėšos)

## Strategijos veiksmai.

### 3. Uždavinys: Stiprinti visuomenės sveikatą ir psichologinę gerovę

---

#### Visuomenės sveikatos paslaugų prieinamumo gerinimas Vilniaus miesto savivaldybėje ir Vilniaus rajono savivaldybėje

- Prevencinių priemonių, stiprinančių visuomenės sveikatą bei psichologinę gerovę ir atsparumą, vykdymas.
- Priklausomybės ligų prevencijos paslaugų prieinamumo didinimas ir įvairių iniciatyvų tikslinėse grupėse skatinimas.

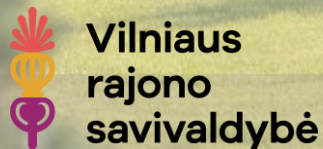
Planuojami įgyvendinimo terminai: 2024 m. II ketv. – 2028 m. I ketv.

Preliminarus bendras finansavimo poreikis: 1,593,045 € (iš jų – 796,522 € ES lėšos).



# Ačiū!

Vilniaus miesto savivaldybės administracijos  
Projektų valdymo skyriaus vedėja  
Lina Melianienė  
[lina.melianiene@vilnius.lt](mailto:lina.melianiene@vilnius.lt)



2024 m.